



КУРГАНСКАЯ ОБЛАСТЬ

ЗАКОН

ОБ УСТАНОВЛЕНИИ ГРАНИЦ МУНИЦИПАЛЬНОГО ОБРАЗОВАНИЯ МАРТЫНОВСКОГО СЕЛЬСОВЕТА САФАКУЛЕВСКОГО РАЙОНА КУРГАНСКОЙ ОБЛАСТИ

Принят Курганской областной Думой

25 июня 2019 года

Статья 1

Установить границы муниципального образования Мартыновского сельсовета Сафакулевского района Курганской области согласно приложениям 1, 2 и 3 к настоящему закону.

Статья 2

Установить, что в состав территории муниципального образования Мартыновского сельсовета Сафакулевского района Курганской области входят следующие населенные пункты:

- 1) деревня Бикбирды;
- 2) село Мартыновка.

Статья 3

1. Настоящий закон вступает в силу через десять дней после его официального опубликования.

2. Со дня вступления в силу настоящего закона признать утратившими силу:

- 1) Закон Курганской области от 15 октября 2004 года № 540 «Об установлении границ муниципального образования

Мартыновского сельсовета, входящего в состав муниципального образования Сафакулевского района»;

2) статью 298 Закона Курганской области от 29 июня 2009 года № 469 «О внесении изменений в некоторые законы Курганской области»;

3) статью 202 Закона Курганской области от 30 декабря 2010 года № 95 «О внесении изменений в некоторые законы Курганской области».

Временно исполняющий обязанности
Губернатора Курганской области

В.М. Шумков

город Курган

«27» июня 2019 года № 102

Приложение 1
к Закону Курганской области
от 27 июня 2019 года № 102
«Об установлении границ
муниципального образования
Мартыновского сельсовета
Сафакулевского района
Курганской области»

**Текстовое описание местоположения границ
муниципального образования Мартыновского сельсовета
Сафакулевского района Курганской области**

Общая протяженность границ муниципального образования Мартыновского сельсовета Сафакулевского района Курганской области – 51,48 км. Границы муниципального образования Мартыновского сельсовета Сафакулевского района Курганской области на разных участках совпадают с участками границ муниципальных образований Сафакулевского, Сулюклинского, Сарт-Абдрашевского, Камышинского и Мансуровского сельсоветов Сафакулевского района Курганской области.

**Граница между муниципальными образованиями
Мартыновским и Сулюклинским сельсоветами
Сафакулевского района Курганской области
(протяженность границы - 11,72 км)**

От узловой точки 1, обозначающей место пересечения границ муниципальных образований Мартыновского, Сафакулевского и Сулюклинского сельсоветов Сафакулевского района Курганской области, расположенной в 4,64 км к западо-северо-западу от западной окраины села Сулюклино и в 2,61 км к северо-северо-востоку от поворотной опоры ЛЭП 110 кВ, граница идет на юг на протяжении 0,48 км до поворотной точки 3, расположенной в 4,50 км к западо-северо-западу от западной окраины села Сулюклино и в 2,15 км к северо-северо-востоку от поворотной опоры ЛЭП 110 кВ.

От поворотной точки 3 граница идет на юго-юго-запад на протяжении 0,68 км до поворотной точки 5, расположенной в 4,50 км к западу от западной окраины села Сулюклино и в 1,44 км к северо-северо-востоку от поворотной опоры ЛЭП 110 кВ.

От поворотной точки 5 граница идет на юго-юго-восток

на протяжении 0,68 км до поворотной точки 9, расположенной в 4,00 км к западу от западной окраины села Сулюклино и в 0,92 км к северо-востоку от поворотной опоры ЛЭП 110 кВ.

От поворотной точки 9 граница идет на востоко-юго-восток на протяжении 1,74 км до поворотной точки 14, расположенной в 3,13 км к северо-северо-западу от поворота грунтовой дороги и в 2,18 км к востоку от поворотной опоры ЛЭП 110 кВ.

От поворотной точки 14 граница идет на юго-юго-запад на протяжении 1,93 км до поворотной точки 19, расположенной в 2,59 км к западо-северо-западу от поворота грунтовой дороги и в 2,15 км к юго-востоку от поворотной опоры ЛЭП 110 кВ.

От поворотной точки 19 граница идет на запад на протяжении 0,94 км до поворотной точки 22, расположенной в 1,72 км к юго-юго-востоку от поворотной опоры ЛЭП 110 кВ и в 1,03 км к востоко-северо-востоку от пересечения грунтовых дорог.

От поворотной точки 22 граница идет на западо-юго-запад на протяжении 0,89 км до поворотной точки 23, расположенной в 2,02 км к юго-юго-западу от поворотной опоры ЛЭП 110 кВ и в 1,34 км к северо-северо-востоку от поворотной опоры линии связи.

От поворотной точки 23 граница идет на юго-юго-запад на протяжении 1,68 км до поворотной точки 32, расположенной в 1,85 км к западу от поворотной опоры ЛЭП 110 кВ и в 0,88 км к юго-юго-востоку от поворотной опоры линии связи.

От поворотной точки 32 граница идет на юго-юго-запад на протяжении 2,70 км до узловой точки 42, обозначающей место пересечения границ муниципальных образований Мартыновского, Сулюклинского и Сарт-Абдрашевского сельсоветов Сафакулевского района Курганской области, расположенной в 0,59 км к югу от поворотной опоры линии связи и в 0,24 км к юго-западу от пересечения грунтовых дорог.

**Граница между муниципальными образованиями
Мартыновским и Сарт-Абдрашевским сельсоветами
Сафакулевского района Курганской области
(протяженность границы - 12,14 км)**

От узловой точки 42, обозначающей место пересечения границ муниципальных образований Мартыновского, Сулюклинского и Сарт-Абдрашевского сельсоветов Сафакулевского района Курганской области, расположенной в 0,59 км к югу от поворотной опоры линии связи и в 0,24 км к юго-западу от пересечения грунтовых дорог, граница идет на западо-северо-запад на протяжении 2,60 км до поворотной точки 51, расположенной в 3,51 км к востоко-юго-востоку от поворотной опоры ЛЭП 10 кВ и в 3,46 км к северо-западу от поворотной опоры линии связи.

От поворотной точки 51 граница идет на юго-юго-запад на протяжении 2,52 км до поворотной точки 63, расположенной в 3,62 км к юго-востоку от поворотной опоры ЛЭП 10 кВ и в 3,33 км к западо-северо-западу от поворотной опоры линии связи.

От поворотной точки 63 граница идет на западо-северо-запад на протяжении 1,86 км до поворотной точки 68, расположенной в 4,09 км к северо-западу от поворотной опоры линии связи и в 2,61 км к югу от поворотной опоры ЛЭП 10 кВ.

От поворотной точки 68 граница идет на западо-северо-запад на протяжении 3,60 км до поворотной точки 86, расположенной в 6,56 км к северо-западу от западной окраины деревни Петровка и в 1,39 км к востоко-юго-востоку от поворотной опоры ЛЭП 10 кВ.

От поворотной точки 86 граница идет на западо-юго-запад на протяжении 1,56 км до узловой точки 91, обозначающей место пересечения границ муниципальных образований Мартыновского, Камышинского и Сарт-Абдрашевского сельсоветов Сафакулевского района Курганской области, расположенной в 3,81 км к северо-северо-востоку от северного берега озера Камышное и в 1,20 км к югу от поворотной опоры ЛЭП 10 кВ.

**Граница между муниципальными образованиями
Мартыновским и Камышинским сельсоветами
Сафакулевского района Курганской области
(протяженность границы - 3,62 км)**

От узловой точки 91, обозначающей место пересечения границ муниципальных образований Мартыновского, Камышинского и Сарт-Абдрашевского сельсоветов Сафакулевского района Курганской области, расположенной в 3,81 км к северо-северо-востоку от северного берега озера Камышное и в 1,20 км к югу от поворотной опоры ЛЭП 10 кВ, граница идет на северо-запад на протяжении 3,62 км до узловой точки 109, обозначающей место пересечения границ муниципальных образований Мартыновского, Камышинского и Мансуровского сельсоветов Сафакулевского района Курганской области, расположенной в 4,72 км к северо-северо-востоку от пересечения грунтовых дорог и в 2,53 км к северо-западу от поворотной опоры ЛЭП 10 кВ.

**Граница между муниципальными образованиями
Мартыновским и Мансуровским сельсоветами
Сафакулевского района Курганской области
(протяженность границы - 17,27 км)**

От узловой точки 109, обозначающей место пересечения границ муниципальных образований Мартыновского, Камышинского

и Мансуровского сельсоветов Сафакулевского района Курганской области, расположенной в 4,72 км к северо-северо-востоку от пересечения грунтовых дорог и в 2,53 км к северо-западу от поворотной опоры ЛЭП 10 кВ, граница идет на востоко-северо-восток на протяжении 3,27 км до поворотной точки 156, расположенной в 3,38 км к северо-северо-востоку от поворотной опоры ЛЭП 10 кВ и в 3,30 км к западо-северо-западу от северо-западной окраины деревни Бикбирды.

От поворотной точки 156 граница идет на северо-восток на протяжении 5,05 км до поворотной точки 165, расположенной в 5,45 км к северо-северо-востоку от поворотной опоры ЛЭП 10 кВ и в 4,25 км к западо-северо-западу от северо-западной окраины села Мартыновка.

От поворотной точки 165 граница идет на северо-северо-запад на протяжении 4,27 км до поворотной точки 170, расположенной в 3,06 км к северо-северо-западу от поворотной опоры ЛЭП 10 кВ и в 1,38 км к северо-западу от полевого стана.

От поворотной точки 170 граница идет на востоко-северо-восток на протяжении 4,68 км до узловой точки 180, обозначающей место пересечения границ муниципальных образований Мартыновского, Мансуровского и Сафакулевского сельсоветов Сафакулевского района Курганской области, расположенной в 4,16 км к востоко-северо-востоку от полевого стана и в 3,26 км к западу от поворотной опоры ЛЭП 10 кВ.

**Граница между муниципальными образованиями
Мартыновским и Сафакулевским сельсоветами
Сафакулевского района Курганской области
(протяженность границы - 6,73 км)**

От узловой точки 180, обозначающей место пересечения границ муниципальных образований Мартыновского, Мансуровского и Сафакулевского сельсоветов Сафакулевского района Курганской области, расположенной в 4,16 км к востоко-северо-востоку от полевого стана и в 3,26 км к западу от поворотной опоры ЛЭП 10 кВ, граница идет на юго-юго-восток на протяжении 1,09 км до поворотной точки 181, расположенной в 4,20 км к востоку от полевого стана и в 3,18 км к западо-юго-западу от поворотной опоры ЛЭП 10 кВ.

От поворотной точки 181 граница идет на юг на протяжении 0,41 км до поворотной точки 183, расположенной в 4,56 км к северо-северо-западу от северной окраины села Мартыновка и в 2,04 км к юго-западу от поворотной опоры ЛЭП 10 кВ.

От поворотной точки 183 граница идет на востоко-юго-восток на протяжении 1,68 км до поворотной точки 187, расположенной

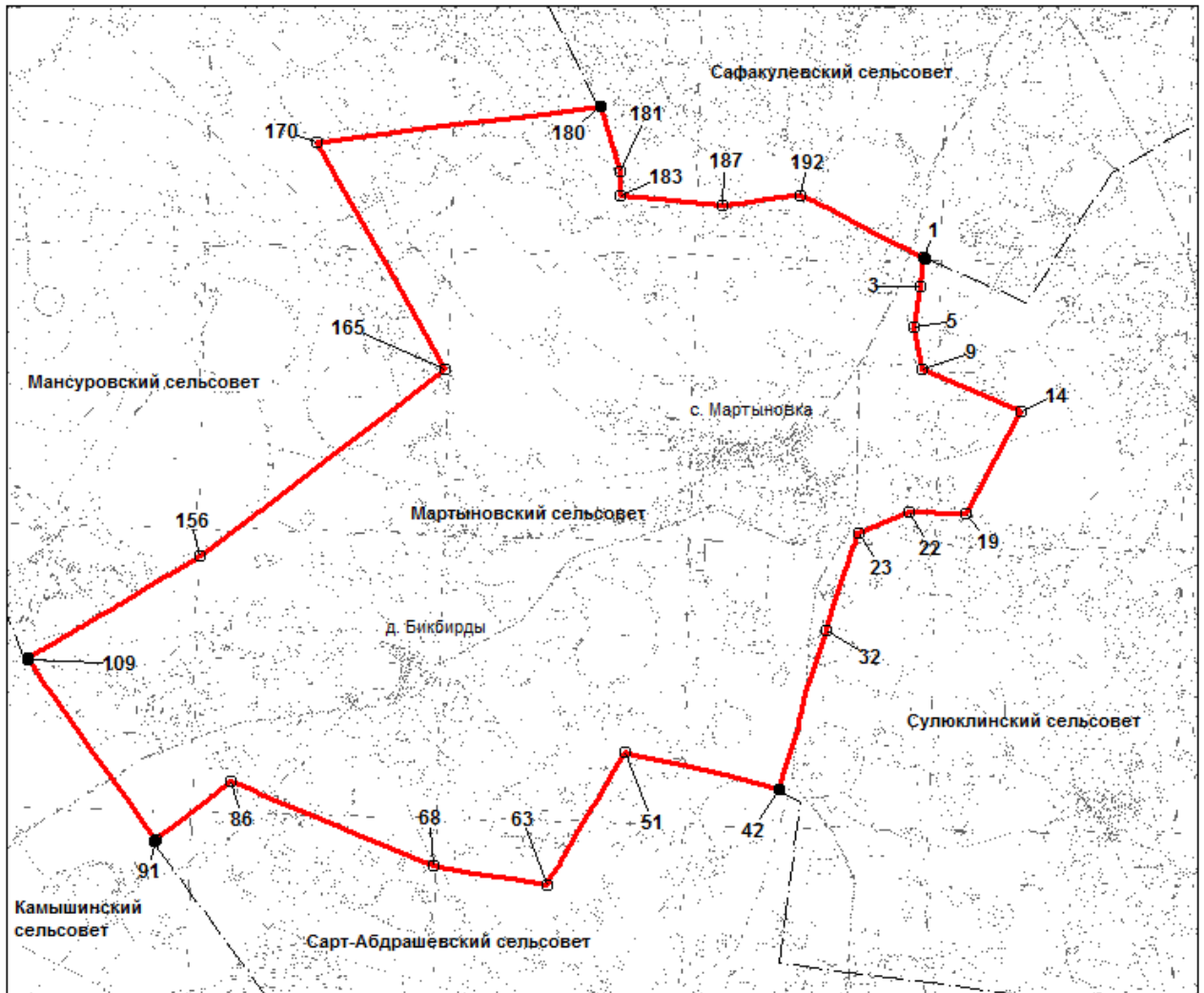
в 3,80 км к северу от северной окраины села Мартыновка и в 1,05 км к юго-юго-западу от поворотной опоры ЛЭП 10 кВ.

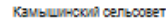





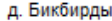
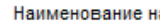
От поворотной точки 187 граница идет на востоко-северо-восток на протяжении 1,30 км до поворотной точки 192, расположенной в 4,72 км к западо-юго-западу от поворотной опоры ЛЭП 110 кВ и в 3,67 км к северу от северной окраины села Мартыновка.

От поворотной точки 192 граница идет на востоко-юго-восток на протяжении 2,25 км до узловой точки 1, обозначающей место пересечения границ муниципальных образований Мартыновского, Сафакулевского и Сулюклинского сельсоветов Сафакулевского района Курганской области, расположенной в 4,64 км к западо-северо-западу от западной окраины села Сулюклино и в 2,61 км к северо-северо-востоку от поворотной опоры ЛЭП 110 кВ.

Приложение 2
к Закону Курганской области
от 27 июня 2019 года № 102
«Об установлении границ
муниципального образования
Мартыновского сельсовета
Сафакулевского района
Курганской области»

**Графическое описание местоположения (план) границ
муниципального образования Мартыновского сельсовета
Сафакулевского района Курганской области**



Условные обозначения	
 Камышинский сельсовет	Граница муниципального образования
	Граница Мартыновского сельсовета
	 Узловая точка
	 Поворотная точка
	 Наименование населенного пункта

Приложение 3
к Закону Курганской области
от 27 июня 2019 года № 102
«Об установлении границ
муниципального образования
Мартыновского сельсовета
Сафакулевского района
Курганской области»

**Перечень координат характерных точек границ муниципального
образования Мартыновского сельсовета Сафакулевского
района Курганской области**

Обозначение характерных точек границ	Координаты, м	
	X	Y
1	382515,84	2203549,91
2	382465,82	2203548,34
3	382050,86	2203493,64
4	381645,28	2203443,63
5	381375,67	2203407,68
6	381102,67	2203460,22
7	381021,16	2203474,48
8	380873,46	2203495,26
9	380698,98	2203531,87
10	380195,94	2204722,26
11	380146,81	2204837,81
12	380145,12	2204841,18
13	380120,53	2204898,58
14	380018,36	2205140,95
15	379823,42	2205039,02
16	379769,41	2205011,03
17	379481,48	2204856,40
18	378405,93	2204290,57
19	378328,01	2204250,11
20	378328,79	2204198,98
21	378330,09	2204172,22
22	378367,59	2203312,99

Обозначение характерных точек границ	Координаты, м	
	X	Y
23	378029,24	2202488,84
24	378017,93	2202485,68
25	377909,18	2202451,50
26	377863,81	2202437,00
27	377784,29	2202402,54
28	377398,52	2202275,71
29	377377,32	2202268,59
30	377356,87	2202261,72
31	376821,00	2202088,86
32	376430,11	2201963,40
33	375523,93	2201682,63
34	375503,36	2201662,80
35	375295,44	2201611,07
36	375129,68	2201574,48
37	374941,72	2201531,05
38	374864,58	2201516,47
39	374451,33	2201389,09
40	374302,90	2201339,60
41	374043,79	2201263,58
42	373840,90	2201206,80
43	373908,42	2200915,23
44	374009,45	2200523,29
45	374036,23	2200422,40
46	374089,98	2200198,62
47	374201,68	2199733,55
48	374272,78	2199386,00
49	374303,84	2199248,99
50	374400,13	2198856,74
51	374446,18	2198676,95
52	374307,70	2198607,19
53	374041,04	2198455,08
54	373690,47	2198252,79
55	373627,07	2198214,61
56	373504,47	2198141,81

Обозначение характерных точек границ	Координаты, м	
	X	Y
57	373060,03	2197872,89
58	372759,52	2197698,34
59	372701,67	2197664,74
60	372612,63	2197613,06
61	372391,58	2197478,28
62	372318,64	2197432,71
63	372264,98	2197401,89
64	372361,86	2196827,74
65	372458,77	2196223,90
66	372535,82	2195786,96
67	372536,67	2195780,63
68	372575,62	2195572,38
69	372665,22	2195349,04
70	372740,93	2195159,98
71	372982,88	2194592,87
72	373180,46	2194116,52
73	373218,81	2194018,82
74	373290,33	2193842,07
75	373305,68	2193806,98
76	373351,12	2193692,77
77	373576,20	2193182,14
78	373762,54	2192735,67
79	373793,65	2192663,05
80	373825,60	2192588,82
81	373887,65	2192448,50
82	373908,75	2192396,03
83	373933,91	2192338,93
84	373948,97	2192306,69
85	373959,92	2192277,95
86	373968,13	2192253,89
87	373622,43	2191822,31
88	373197,05	2191275,55
89	373173,67	2191242,32
90	373079,44	2191118,29

Обозначение характерных точек границ	Координаты, м	
	X	Y
91	373009,91	2191026,40
92	373260,18	2190849,94
93	373654,64	2190576,34
94	373976,48	2190343,10
95	374012,97	2190316,63
96	374028,46	2190305,60
97	374045,07	2190292,25
98	374479,59	2189980,09
99	374709,62	2189818,31
100	375498,76	2189258,06
101	375564,24	2189212,32
102	375590,22	2189192,45
103	375639,57	2189158,31
104	375642,20	2189156,49
105	375676,27	2189132,63
106	375685,72	2189126,02
107	375821,92	2189031,58
108	375914,65	2188965,86
109	375965,50	2188931,09
110	375971,82	2188940,53
111	376010,00	2189005,90
112	376029,46	2189038,67
113	376052,33	2189076,22
114	376071,44	2189106,94
115	376088,17	2189135,27
116	376101,14	2189156,43
117	376103,87	2189162,58
118	376117,19	2189183,74
119	376145,52	2189231,53
120	376163,26	2189261,23
121	376184,43	2189296,04
122	376204,22	2189328,13
123	376229,48	2189370,11
124	376254,40	2189412,78

Обозначение характерных точек границ	Координаты, м	
	X	Y
125	376268,23	2189437,35
126	376274,71	2189447,94
127	376283,25	2189463,98
128	376299,63	2189490,26
129	376321,14	2189526,45
130	376330,35	2189539,76
131	376337,17	2189553,07
132	376352,88	2189579,35
133	376374,38	2189614,17
134	376388,95	2189641,22
135	376408,24	2189673,48
136	376425,14	2189702,15
137	376460,80	2189763,25
138	376472,71	2189782,88
139	376496,43	2189822,99
140	376520,48	2189863,69
141	376534,98	2189887,58
142	376545,90	2189907,04
143	376564,51	2189938,27
144	376569,57	2189949,02
145	376577,20	2189960,80
146	376721,32	2190216,35
147	376783,28	2190316,21
148	376845,14	2190418,20
149	376857,18	2190438,44
150	376867,27	2190455,37
151	377089,84	2190817,43
152	377255,52	2191089,99
153	377337,05	2191228,17
154	377339,06	2191231,17
155	377633,92	2191726,72
156	377638,32	2191738,86
157	377757,71	2191898,18
158	378264,60	2192569,34

Обозначение характерных точек границ	Координаты, м	
	X	Y
159	378365,99	2192706,06
160	378375,11	2192717,24
161	378390,30	2192738,77
162	379320,72	2193950,33
163	380124,13	2195003,32
164	380217,96	2195135,33
165	380704,18	2195758,29
166	381417,66	2195355,71
167	382119,68	2194961,14
168	383009,83	2194441,90
169	383703,81	2194038,19
170	384397,80	2193641,33
171	384405,83	2193706,12
172	384410,93	2193746,69
173	384488,41	2194352,70
174	384569,86	2194948,55
175	384642,35	2195501,52
176	384723,08	2196182,01
177	384780,14	2196696,60
178	384841,71	2197158,15
179	384899,08	2197568,73
180	384985,10	2198278,95
181	383941,41	2198599,42
182	383820,13	2198599,29
183	383533,10	2198599,19
184	383510,53	2198905,69
185	383476,20	2199211,05
186	383423,59	2199710,84
187	383383,19	2200269,34
188	383439,50	2200778,42
189	383449,13	2200844,98
190	383497,00	2201225,57
191	383531,99	2201442,07
192	383547,11	2201555,14

Обозначение характерных точек границ	Координаты, м	
	X	Y
193	383518,45	2201608,56
194	383503,92	2201638,78
195	383483,23	2201680,85
196	383446,60	2201749,52
197	383378,97	2201891,08
198	383343,40	2201961,88
199	382902,32	2202786,81
200	382795,78	2202996,55
201	382622,70	2203338,05
202	382614,04	2203355,27
203	382608,83	2203363,14
204	382572,92	2203435,26
1	382515,84	2203549,91