



КУРГАНСКАЯ ОБЛАСТЬ

ЗАКОН

ОБ УСТАНОВЛЕНИИ ГРАНИЦ МУНИЦИПАЛЬНОГО ОБРАЗОВАНИЯ НОВОПЕСКОВСКОГО СЕЛЬСОВЕТА МИШКИНСКОГО РАЙОНА КУРГАНСКОЙ ОБЛАСТИ

Принят Курганской областной Думой

25 июня 2019 года

Статья 1

Установить границы муниципального образования Новопесковского сельсовета Мишкинского района Курганской области согласно приложениям 1, 2 и 3 к настоящему закону.

Статья 2

Установить, что в состав территории муниципального образования Новопесковского сельсовета Мишкинского района Курганской области входит следующий населенный пункт — село Новые Пески.

Статья 3

1. Настоящий закон вступает в силу через десять дней после его официального опубликования.

2. Со дня вступления в силу настоящего закона признать утратившими силу:

1) Закон Курганской области от 4 ноября 2004 года № 628 «Об установлении границ муниципального образования Новопесковского сельсовета, входящего в состав муниципального

образования Мишкинского района»;

2) статью 226 Закона Курганской области от 29 июня 2009 года № 469 «О внесении изменений в некоторые законы Курганской области»;

3) статью 145 Закона Курганской области от 30 декабря 2010 года № 95 «О внесении изменений в некоторые законы Курганской области».

Временно исполняющий обязанности
Губернатора Курганской области

В.М. Шумков

город Курган

«27» июня 2019 года № 115

Приложение 1
к Закону Курганской области
от 27 июня 2019 года № 115
«Об установлении границ
муниципального образования
Новопесковского сельсовета
Мишкинского района
Курганской области»

Текстовое описание местоположения границ муниципального образования Новопесковского сельсовета Мишкинского района Курганской области

Общая протяженность границ муниципального образования Новопесковского сельсовета Мишкинского района Курганской области – 48,93 км. Границы муниципального образования Новопесковского сельсовета Мишкинского района Курганской области на разных участках совпадают с участками границ муниципальных образований Дубровинского сельсовета Мишкинского района Курганской области, Шадринского и Каргапольского районов Курганской области.

Граница между муниципальными образованиями Новопесковским сельсоветом Мишкинского района Курганской области и Каргапольским районом Курганской области (протяженность границы – 17,51 км)

От узловой точки 1, обозначающей место пересечения границ муниципальных образований Новопесковского сельсовета Мишкинского района Курганской области, Каргапольского и Шадринского районов Курганской области, расположенной в 4,11 км к западо-юго-западу от юго-западной окраины деревни Вишневка и в 1,94 км к югу от развилки грунтовой и полевой дорог, граница на протяжении 17,51 км идет по границе муниципального образования Каргапольского района Курганской области до узловой точки 27, обозначающей место пересечения границ муниципальных образований Новопесковского, Дубровинского сельсоветов Мишкинского района Курганской области и Каргапольского района Курганской области, расположенной в 2,93 км к востоко-северо-востоку от летника и в 2,86 км к северо-северо-западу от развилки лесных дорог.

**Граница между муниципальными образованиями
Новопесковским и Дубровинским сельсоветами Мишкинского
района Курганской области
(протяженность границы – 9,98 км)**

От узловой точки 27, обозначающей место пересечения границ муниципальных образований Новопесковского, Дубровинского сельсоветов Мишкинского района Курганской области и Каргапольского района Курганской области, расположенной в 2,93 км к востоко-северо-востоку от летника и в 2,86 км к северо-северо-западу от развилки лесных дорог, граница идет на юго-юго-запад на протяжении 0,17 км до поворотной точки 28, расположенной в 0,53 км к северо-северо-западу от развилки полевых дорог и в 5,88 км к северо-западу от поворотной опоры ЛЭП 110 кВ.

От поворотной точки 28 граница идет на юго-запад на протяжении 1,15 км до поворотной точки 29, расположенной в 5,94 км к западу от южной окраины села Новые Пески и в 1,09 км к северо-северо-востоку от развилки полевых дорог.

От поворотной точки 29 граница идет на северо-северо-запад на протяжении 1,56 км до поворотной точки 30, расположенной в 3,96 км к западу от пересечения грунтовой и полевой дорог и в 4,09 км к северо-западу от поворотной опоры ЛЭП 110 кВ.

От поворотной точки 30 граница идет на запад на протяжении 6,03 км до поворотной точки 34, расположенной в 1,02 км к северо-северо-востоку от развилки полевых дорог и в 2,27 км к северо-востоку от южной окраины села Новые Пески.

От поворотной точки 34 граница идет на западо-северо-запад на протяжении 1,07 км до узловой точки 35, обозначающей место пересечения границ муниципальных образований Новопесковского, Дубровинского сельсоветов Мишкинского района Курганской области и Шадринского района Курганской области, расположенной в 2,98 км к северо-западу от южной окраины села Новые Пески и в 0,91 км к северо-востоку от развилки грунтовых дорог.

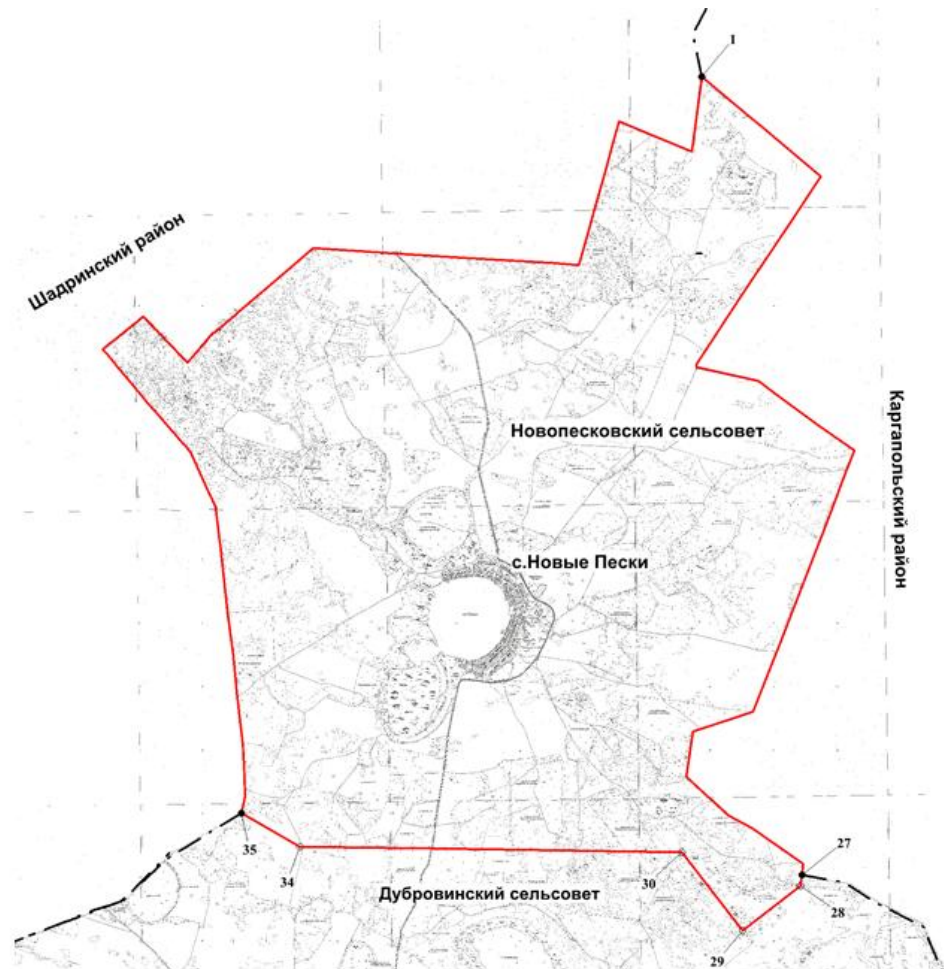
**Граница между муниципальными образованиями
Новопесковским сельсоветом Мишкинского района
Курганской области и Шадринским районом
Курганской области
(протяженность границы – 21,44 км)**





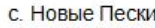
От узловой точки 35, обозначающей место пересечения границ муниципальных образований Новопесковского, Дубровинского сельсоветов Мишкинского района Курганской области и Шадринского района Курганской области, расположенной в 2,98 км

к северо-западу от южной окраины села Новые Пески и в 0,91 км к северо-востоку от развилки грунтовых дорог, граница на протяжении 21,44 км идет по границе муниципального образования Шадринского района Курганской области до узловой точки 1, обозначающей место пересечения границ муниципальных образований Новопесковского сельсовета Мишкинского района Курганской области, Каргапольского и Шадринского районов Курганской области, расположенной в 4,11 км к западо-юго-западу от юго-западной окраины деревни Вишневка и в 1,94 км к югу от развилки грунтовой и полевой дорог.

Приложение 2
к Закону Курганской области
от 27 июня 2019 года № 115
«Об установлении границ
муниципального образования
Новопесковского сельсовета
Мишкинского района
Курганской области»

**Графическое описание местоположения (план) границ
муниципального образования Новопесковского сельсовета
Мишкинского района Курганской области**



Условные обозначения	
	Граница Новопесковского сельсовета
	Граница смежных муниципальных образований
	Узловая точка
	Поворотная точка
	Наименование населенных пунктов

Приложение 3
к Закону Курганской области
от 27 июня 2019 года № 115
«Об установлении границ
муниципального образования
Новопесковского сельсовета
Мишкинского района
Курганской области»

**Перечень координат характерных точек границ муниципального
образования Новопесковского сельсовета Мишкинского района
Курганской области**

Обозначение характерных точек границ	Координаты, м	
	X	Y
1	482781,61	2295134,50
2	482151,46	2295868,75
3	481987,66	2296057,66
4	481418,02	2296723,36
5	481189,21	2296987,92
6	480450,77	2296488,28
7	479305,92	2295688,13
8	478262,32	2294988,07
9	478207,79	2294989,57
10	477981,06	2295955,92
11	477776,81	2296215,96
12	477260,02	2296896,53
13	476857,92	2297450,94
14	476543,30	2297321,12
15	475937,45	2297078,44
16	475508,60	2296909,52
17	475445,60	2296886,59
18	474490,28	2296497,50
19	473767,31	2296211,29
20	473623,31	2296147,16
21	472770,17	2295789,94
22	472471,56	2294838,07

Обозначение характерных точек границ	Координаты, м	
	X	Y
23	471755,81	2294729,06
24	471145,03	2295381,71
25	470932,48	2295745,13
26	470357,54	2296548,29
27	470183,89	2296525,21
28	470010,80	2296498,72
29	469325,02	2295579,97
30	470567,11	2294642,75
31	470690,06	2290704,97
32	470690,34	2290693,93
33	470690,65	2290682,74
34	470745,83	2288619,86
35	471292,36	2287708,44
36	471580,10	2287773,77
37	471662,95	2287770,84
38	471732,44	2287768,71
39	471907,04	2287763,38
40	471955,23	2287761,29
41	471957,62	2287761,23
42	472269,36	2287752,33
43	472335,31	2287755,24
44	473149,96	2287672,25
45	473793,32	2287615,21
46	474430,11	2287543,82
47	475406,62	2287450,87
48	476119,36	2287377,79
49	476259,90	2287315,16
50	476365,82	2287267,95
51	476978,01	2286998,84
52	477107,23	2286895,11
53	477480,64	2286573,70
54	477560,00	2286507,24
55	477605,92	2286472,19
56	477740,20	2286359,76

Обозначение характерных точек границ	Координаты, м	
	X	Y
57	478140,28	2286033,98
58	478199,76	2285985,70
59	478286,28	2285912,78
60	478545,08	2285704,79
61	478631,03	2285633,41
62	478717,04	2285743,18
63	478740,92	2285773,66
64	478874,78	2285944,46
65	479027,08	2286138,79
66	479048,98	2286166,72
67	479077,12	2286202,66
68	479136,96	2286279,00
69	478396,71	2286967,19
70	478865,21	2287386,46
71	479174,62	2287767,96
72	479742,45	2288457,09
73	480177,55	2288974,81
74	480123,05	2289639,33
75	480082,47	2290150,30
76	480070,23	2290275,92
77	480069,80	2290280,92
78	479983,37	2291384,74
79	479882,27	2292757,63
80	479843,73	2293157,53
81	480325,22	2293299,68
82	480806,71	2293439,82
83	481278,18	2293579,47
84	481760,17	2293725,11
85	482098,51	2293823,71
86	481972,88	2294106,50
87	481608,02	2294962,86
88	482439,86	2295084,99
89	482690,08	2295126,54
1	482781,61	2295134,50