



КУРГАНСКАЯ ОБЛАСТЬ

ЗАКОН

О ВНЕСЕНИИ ИЗМЕНЕНИЙ В ЗАКОН КУРГАНСКОЙ ОБЛАСТИ «ОБ УСТАНОВЛЕНИИ ГРАНИЦ МУНИЦИПАЛЬНОГО ОБРАЗОВАНИЯ ГЛАДЫШЕВСКОГО СЕЛЬСОВЕТА МИШКИНСКОГО РАЙОНА КУРГАНСКОЙ ОБЛАСТИ»

Принят Курганской областной Думой

26 февраля 2020 года

Статья 1

Внести в Закон Курганской области от 26 декабря 2018 года № 176 «Об установлении границ муниципального образования Гладышевского сельсовета Мишкинского района Курганской области» следующие изменения:

1. Приложение 1 изложить в редакции согласно приложению 1 к настоящему закону.
2. Приложение 2 изложить в редакции согласно приложению 2 к настоящему закону.
3. Приложение 3 изложить в редакции согласно приложению 3 к настоящему закону.

Статья 2

Настоящий закон вступает в силу через десять дней после его официального опубликования.

Губернатор Курганской области

В.М. Шумков

город Курган

« 4 » марта 2020 года № 7

Приложение 1
к Закону Курганской области
от « 4 » марта 2020 года № 7
«О внесении изменений в
Закон Курганской области
«Об установлении границ
муниципального образования
Гладышевского сельсовета
Мишкинского района
Курганской области»

«Приложение 1
к Закону Курганской области
от 26 декабря 2018 года № 176
«Об установлении границ
муниципального образования
Гладышевского сельсовета
Мишкинского района
Курганской области»

Текстовое описание местоположения границ муниципального образования Гладышевского сельсовета Мишкинского района Курганской области

Общая протяженность границ муниципального образования Гладышевского сельсовета Мишкинского района Курганской области - 94,92 км. Границы муниципального образования Гладышевского сельсовета Мишкинского района Курганской области на разных участках совпадают с участками границ муниципальных образований Шаламовского, Кировского, Первомайского, Островнинского, Рождественского сельсоветов, рабочего поселка Мишкино Мишкинского района Курганской области и Шумихинского района Курганской области.

Граница между муниципальными образованиями Гладышевским и Шаламовским сельсоветами Мишкинского района Курганской области (протяженность границы — 4,80 км)

От узловой точки 1, обозначающей место пересечения границ муниципальных образований Гладышевского, Шаламовского сельсоветов Мишкинского района Курганской области и Шумихинского района Курганской области, расположенной в 1,54 км к юго-западу от развилки проселочной и полевой дорог и в 1,13 км

к северо-северо-западу от развилки проселочных дорог, граница идет на востоко-юго-восток на протяжении 1,10 км до поворотной точки 2, расположенной в 0,94 км к юго-юго-западу от колодца и в 1,01 км к юго-юго-западу от развилки полевых дорог.

От поворотной точки 2 граница идет на восток на протяжении 0,10 км до поворотной точки 3, расположенной в 0,90 км к юго-юго-западу от колодца и в 3,21 км к северо-западу от развилки полевых дорог.

От поворотной точки 3 граница идет на северо-восток на протяжении 0,11 км до поворотной точки 4, расположенной в 0,80 км к югу от колодца и в 3,15 км к северо-северо-западу от развилки полевых дорог.

От поворотной точки 4 граница идет на северо-восток на протяжении 0,27 км до поворотной точки 5, расположенной в 0,54 км к югу от колодца и в 1,47 км к юго-юго-западу от развилки полевых дорог.

От поворотной точки 5 граница идет на востоко-юго-восток на протяжении 0,43 км до поворотной точки 6, расположенной в 0,77 км к югу от колодца и в 5,58 км к северо-северо-востоку от северной окраины села Иванково.

От поворотной точки 6 граница идет на юго-юго-восток на протяжении 0,21 км до поворотной точки 7, расположенной в 0,98 км к юго-юго-востоку от колодца и в 5,45 км к северо-северо-востоку от северной окраины села Иванково.

От поворотной точки 7 граница идет на юго-восток на протяжении 0,21 км до поворотной точки 8, расположенной в 1,18 км к юго-юго-востоку от колодца и в 5,36 км к северо-северо-востоку от северной окраины села Иванково.

От поворотной точки 8 граница идет на востоко-юго-восток на протяжении 0,45 км до поворотной точки 9, расположенной в 4,72 км к юго-востоку от летника и в 1,58 км к юго-востоку от колодца.

От поворотной точки 9 граница идет на восток на протяжении 0,21 км до поворотной точки 10, расположенной в 4,57 км к северо-западу от летника и в 1,74 км к юго-востоку от колодца.

От поворотной точки 10 граница идет на восток на протяжении 0,13 км до поворотной точки 11, расположенной в 1,32 км к северо-западу от развилки проселочной и полевой дорог и в 1,67 км к юго-востоку от колодца.

От поворотной точки 11 граница идет на юго-восток на протяжении 0,30 км до поворотной точки 12, расположенной в 1,49 км к северо-западу от развилки проселочной и полевой дорог и в 1,96 км к юго-востоку от колодца.

От поворотной точки 12 граница идет на востоко-юго-восток на протяжении 0,22 км до поворотной точки 13, расположенной

в 1,78 км к северо-западу от развилки полевых дорог и в 2,17 км к юго-востоку от колодца.

От поворотной точки 13 граница идет на восток на протяжении 0,15 км до поворотной точки 14, расположенной в 3,15 км к северо-северо-западу от развилки полевых дорог и в 2,28 км к юго-востоку от колодца.

От поворотной точки 14 граница идет на восток на протяжении 0,30 км до поворотной точки 15, расположенной в 3,90 км к северо-северо-западу от летника и в 2,54 км к востоко-юго-востоку от колодца.

От поворотной точки 15 граница идет на востоко-юго-восток на протяжении 0,17 км до поворотной точки 16, расположенной в 2,35 км к северо-западу от развилки полевых дорог и в 5,36 км к западо-северо-западу от кладбища.

От поворотной точки 16 граница идет на северо-восток на протяжении 0,44 км до узловой точки 17, обозначающей место пересечения границ муниципальных образований Гладышевского, Кировского и Шаламовского сельсоветов Мишкинского района Курганской области, расположенной в 2,54 км к северо-западу от развилки проселочных дорог и в 5,11 км к западо-северо-западу от кладбища.

**Граница между муниципальными образованиями
Гладышевским и Кировским сельсоветами Мишкинского
района Курганской области
(протяженность границы — 5,64 км)**

От узловой точки 17, обозначающей место пересечения границ муниципальных образований Гладышевского, Кировского и Шаламовского сельсоветов Мишкинского района Курганской области, расположенной в 2,54 км к северо-западу от развилки проселочных дорог и в 5,11 км к западо-северо-западу от кладбища, граница идет на юго-восток на протяжении 1,20 км до поворотной точки 18, расположенной в 3,66 км к юго-юго-западу от развилки проселочных дорог и в 2,68 км к северо-северо-западу от летника.

От поворотной точки 18 граница идет на востоко-юго-восток на протяжении 0,56 км до поворотной точки 19, расположенной в 3,78 км к югу от развилки проселочных дорог и в 2,36 км к северу от летника.

От поворотной точки 19 граница идет на юг на протяжении 0,43 км до поворотной точки 20, расположенной в 2,79 км к западо-северо-западу от летника и в 2,20 км к северо-северо-востоку от поворотной опоры ЛЭП 10 кВ.

От поворотной точки 20 граница идет на юго-восток на протяжении 0,49 км до поворотной точки 21, расположенной

в 2,86 км к западу от кладбища и в 1,59 км к северу от летника.

От поворотной точки 21 граница идет на востоко-юго-восток на протяжении 0,38 км до поворотной точки 22, расположенной в 2,48 км к западу от кладбища и в 1,55 км к северо-северо-востоку от летника.

От поворотной точки 22 граница идет на юго-восток на протяжении 0,48 км до поворотной точки 24, расположенной в 2,27 км к западу от кладбища и в 1,43 км к северо-востоку от летника.

От поворотной точки 24 граница идет на юго-восток на протяжении 0,39 км до поворотной точки 25, расположенной в 1,52 км к востоко-северо-востоку от летника и в 1,07 км к западо-юго-западу от поворотной опоры ЛЭП 10 кВ.

От поворотной точки 25 граница идет на востоко-юго-восток на протяжении 0,32 км до поворотной точки 26, расположенной в 1,43 км к северо-востоку от поворотной опоры ЛЭП 10 кВ и в 0,84 км к западо-северо-западу от летника.

От поворотной точки 26 граница идет на юго-восток на протяжении 0,12 км до поворотной точки 27, расположенной в 0,78 км к западу от летника и в 1,70 км к западо-юго-западу от кладбища.

От поворотной точки 27 граница идет на юго-юго-восток на протяжении 0,14 км до поворотной точки 28, расположенной в 1,54 км к востоко-северо-востоку от летника и в 1,90 км к западо-юго-западу от кладбища.

От поворотной точки 28 граница идет на юго-юго-восток на протяжении 0,21 км до поворотной точки 29, расположенной в 0,61 км к западу от летника и в 2,24 км к северо-западу от кладбища.

От поворотной точки 29 граница идет на юго-восток на протяжении 0,92 км до узловой точки 30, обозначающей место пересечения границ муниципальных образований Гладышевского, Кировского и Первомайского сельсоветов Мишкинского района Курганской области, расположенной в 2,05 км к востоку от летника и в 3,62 км к северо-востоку от восточной окраины деревни Малое Окунево.

**Граница между муниципальными образованиями
Гладышевским и Первомайским сельсоветами Мишкинского
района Курганской области
(протяженность границы — 8,35 км)**

От узловой точки 30, обозначающей место пересечения границ муниципальных образований Гладышевского, Кировского и Первомайского сельсоветов Мишкинского района Курганской

области, расположенной в 2,05 км к востоку от летника и в 3,62 км к северо-востоку от восточной окраины деревни Малое Окунево, граница идет на протяжении 1,61 км вдоль реки Миасс до поворотной точки 39, расположенной в 1,80 км к югу от летника и в 2,58 км к востоко-северо-востоку от восточной окраины деревни Малое Окунево.

От поворотной точки 39 граница идет на юго-восток на протяжении 3,90 км до поворотной точки 40, расположенной в 5,88 км к востоко-юго-востоку от восточной окраины деревни Малое Окунево и в 1,36 км к востоку от развилки проселочных дорог.

От поворотной точки 40 граница идет на востоко-юго-восток на протяжении 0,75 км до поворотной точки 41, расположенной в 6,63 км к востоко-юго-востоку от восточной окраины деревни Малое Окунево и в 2,10 км к востоку от развилки проселочных дорог.

От поворотной точки 41 граница идет на юго-восток на протяжении 0,33 км до поворотной точки 42, расположенной в 6,89 км к востоко-юго-востоку от восточной окраины деревни Малое Окунево и в 2,32 км к востоку от развилки проселочных дорог.

От поворотной точки 42 граница идет на востоко-юго-восток на протяжении 0,70 км до поворотной точки 43, расположенной в 7,58 км к юго-востоку от восточной окраины деревни Малое Окунево и в 2,98 км к востоку от развилки проселочных дорог.

От поворотной точки 43 граница идет на востоко-юго-восток на протяжении 0,24 км до поворотной точки 44, расположенной в 4,68 км к югу от колодца и в 3,21 км к востоко-юго-востоку от развилки проселочных дорог.

От поворотной точки 44 граница идет на юго-восток на протяжении 0,35 км до поворотной точки 45, расположенной в 4,96 км к югу от колодца и в 3,50 км к востоко-юго-востоку от развилки проселочных дорог.

От поворотной точки 45 граница идет на юго-юго-восток на протяжении 0,22 км до поворотной точки 46, расположенной в 5,29 км к западо-северо-западу от развилки проселочных дорог и в 3,64 км к востоко-юго-востоку от развилки проселочной и полевой дорог.

От поворотной точки 46 граница идет на юго-восток на протяжении 0,25 км до узловой точки 47, обозначающей место пересечения границ муниципальных образований Гладышевского, Первомайского сельсоветов и рабочего поселка Мишкино Мишкинского района Курганской области, расположенной в 5,07 км к западо-северо-западу от развилки проселочных дорог и в 3,83 км к востоко-юго-востоку от развилки проселочной и полевой дорог.

**Граница между муниципальными образованиями
Гладышевским сельсоветом и рабочим поселком Мишкино
Мишкинского района Курганской области
(протяженность границы - 15,20 км)**

От узловой точки 47, обозначающей место пересечения границ муниципальных образований Гладышевского, Первомайского сельсоветов и рабочего поселка Мишкино Мишкинского района Курганской области, расположенной в 5,07 км к западо-северо-западу от развилки проселочных дорог и в 3,83 км к востоко-юго-востоку от развилки проселочной и полевой дорог, граница идет на юго-запад на протяжении 0,62 км до поворотной точки 48, расположенной в 3,70 км к востоко-юго-востоку от развилки полевой и проселочной дорог и в 5,19 км к западо-северо-западу от развилки проселочных дорог.

От поворотной точки 48 граница идет на юго-восток на протяжении 0,26 км до поворотной точки 49, расположенной в 3,95 км к востоко-юго-востоку от развилки проселочной и полевой дорог и в 4,97 км к западо-северо-западу от развилки проселочных дорог.

От поворотной точки 49 граница идет на юго-запад на протяжении 0,63 км до поворотной точки 50, расположенной в 4,87 км к северу от кладбища и в 5,12 км к западо-северо-западу от развилки проселочных дорог.

От поворотной точки 50 граница идет на юго-восток на протяжении 1,52 км до поворотной точки 51, расположенной в 4,05 км к северо-востоку от кладбища и в 4,41 км к западу от водонапорной башни.

От поворотной точки 51 граница идет на юг на протяжении 1,78 км до поворотной точки 52, расположенной в 2,42 км к северо-востоку от кладбища и в 4,62 км к западо-юго-западу от развилки проселочных дорог.

От поворотной точки 52 граница идет на юго-юго-восток на протяжении 0,43 км до поворотной точки 53, расположенной в 2,06 км к северу от северной окраины села Гладышево и в 4,69 км к западо-юго-западу от развилки проселочных дорог.

От поворотной точки 53 граница идет на востоко-юго-восток на протяжении 0,77 км до поворотной точки 54, расположенной в 1,98 км к северо-северо-востоку от северной окраины села Гладышево и в 3,89 км к западо-юго-западу от развилки проселочных дорог.

От поворотной точки 54 граница идет на юго-восток на протяжении 1,51 км до поворотной точки 55, расположенной в 2,34 км к востоко-северо-востоку от северной окраины села Гладышево и в 2,82 км к западо-юго-западу от развилки

проселочных дорог.

От поворотной точки 55 граница идет на востоко-юго-восток на протяжении 2,16 км до поворотной точки 56, расположенной в 2,11 км к юго-юго-западу от юго-восточной окраины деревни Такташи и в 3,62 км к северо-востоку от северного берега озера Белое.

От поворотной точки 56 граница идет на северо-восток на протяжении 0,84 км до поворотной точки 57, расположенной в 1,30 км к юго-юго-западу от юго-восточной окраины деревни Такташи и в 4,43 км к северо-востоку от северного берега озера Белое.

От поворотной точки 57 граница идет на востоко-юго-восток на протяжении 1,79 км до поворотной точки 58, расположенной в 1,73 км к югу от кладбища и в 1,82 км к западо-северо-западу от западного берега озера Харино.

От поворотной точки 58 граница идет на востоко-северо-восток на протяжении 0,63 км до поворотной точки 59, расположенной в 1,25 км к юго-западу от опоры линии связи и в 2,98 км к северо-северо-западу от северного берега озера Базанкино.

От поворотной точки 59 граница идет на юго-юго-запад на протяжении 2,26 км до узловой точки 60, обозначающей место пересечения границ муниципальных образований Гладышевского, Островнинского сельсоветов и рабочего поселка Мишкино Мишкинского района Курганской области, расположенной в 0,84 км к юго-юго-востоку от развилки полевых дорог и в 2,25 км к юго-востоку от пересечения полевых дорог.

**Граница между муниципальными образованиями
Гладышевским и Островнинским сельсоветами Мишкинского
района Курганской области
(протяженность границы – 15,32 км)**

От узловой точки 60, обозначающей место пересечения границ муниципальных образований Гладышевского, Островнинского сельсоветов и рабочего поселка Мишкино Мишкинского района Курганской области, расположенной в 0,84 км к юго-юго-востоку от развилки полевых дорог и в 2,25 км к юго-востоку от пересечения полевых дорог, граница идет на западо-северо-запад на протяжении 1,27 км до поворотной точки 61, расположенной в 1,12 км к юго-юго-востоку от пересечения полевых дорог и в 0,90 км к востоко-северо-востоку от развилки полевых дорог.

От поворотной точки 61 граница идет на западо-юго-запад на протяжении 0,97 км до поворотной точки 62, расположенной в 1,80 км к юго-юго-западу от развилки полевых дорог и в 4,65 км к востоко-северо-востоку от восточной окраины села Гладышево.

От поворотной точки 62 граница идет на юго-юго-запад на протяжении 0,85 км до поворотной точки 65, расположенной в 0,16 км к юго-юго-западу от развилки полевых дорог и в 4,38 км к востоко-юго-востоку от восточной окраины села Гладышево.

От поворотной точки 65 граница идет на востоко-юго-восток на протяжении 1,01 км до поворотной точки 67, расположенной в 0,64 км к востоко-юго-востоку от развилки полевых дорог и в 2,89 км к северо-востоку от развилки полевой и проселочной дорог.

От поворотной точки 67 граница идет на юго-юго-запад на протяжении 0,62 км до поворотной точки 68, расположенной в 1,46 км к северо-востоку от развилки полевых дорог и в 1,64 км к востоко-юго-востоку от развилки полевой и проселочной дорог.

От поворотной точки 68 граница идет на западо-юго-запад на протяжении 1,73 км до поворотной точки 69, расположенной в 1,11 км к востоко-северо-востоку от развилки полевых дорог и в 1,76 км к востоко-юго-востоку от развилки полевой и проселочной дорог.

От поворотной точки 69 граница идет на юго-юго-запад на протяжении 0,32 км до поворотной точки 70, расположенной в 1,53 км к востоко-северо-востоку от развилки проселочной и полевой дорог и в 0,63 км к западо-юго-западу от развилки полевых дорог.

От поворотной точки 70 граница идет на запад на протяжении 1,50 км до поворотной точки 86, расположенной в 1,47 км к востоко-юго-востоку от развилки проселочной и полевой дорог и в 0,60 км к юго-юго-западу от развилки полевых дорог.

От поворотной точки 86 граница идет на север на протяжении 0,10 км до поворотной точки 87, расположенной в 0,23 км к юго-западу от развилки проселочной и полевой дорог и в 1,73 км к западо-юго-западу от пересечения полевых дорог.

От поворотной точки 87 граница идет на запад на протяжении 3,39 км до поворотной точки 88, расположенной в 0,12 км к юго-западу от развилки проселочной и полевой дорог и в 0,55 км к юго-востоку от развилки полевых дорог.

От поворотной точки 88 граница идет на юго-юго-запад на протяжении 0,30 км до поворотной точки 89, расположенной в 1,63 км к юго-западу от водонапорной башни и в 1,08 км к юго-юго-востоку от развилки полевых дорог.

От поворотной точки 89 граница идет на запад на протяжении 2,88 км до поворотной точки 123, расположенной в 1,09 км к юго-востоку от развилки полевых дорог и в 4,00 км к западо-юго-западу от водонапорной башни.

От поворотной точки 123 граница идет на юг на протяжении 0,38 км до узловой точки 124, обозначающей место пересечения границ муниципальных образований Гладышевского,

Островнинского и Рождественского сельсоветов Мишкинского района Курганской области, расположенной в 2,00 км к востоко-юго-востоку от развилки автомобильной дороги Р-254 «Иртыш» Челябинск — Курган — Омск — Новосибирск и полевой дороги и в 1,27 км к юго-востоку от развилки полевых дорог.

**Граница между муниципальными образованиями
Гладышевским и Рождественским сельсоветами Мишкинского
района Курганской области
(протяженность границы - 12,31 км)**

От узловой точки 124, обозначающей место пересечения границ муниципальных образований Гладышевского, Островнинского и Рождественского сельсоветов Мишкинского района Курганской области, расположенной в 2,00 км к востоко-юго-востоку от развилки автомобильной дороги Р-254 «Иртыш» Челябинск — Курган — Омск — Новосибирск и полевой дороги и в 1,27 км к юго-востоку от развилки полевых дорог, граница идет на западо-юго-запад на протяжении 1,25 км до поворотной точки 125, расположенной в 1,11 км к юго-востоку от развилки автомобильной дороги Р-254 «Иртыш» Челябинск — Курган — Омск — Новосибирск и полевой дороги и в 1,08 км к юго-юго-западу от развилки полевых дорог.

От поворотной точки 125 граница идет на северо-запад на протяжении 0,24 км до поворотной точки 126, расположенной в 0,92 км к юго-востоку от развилки автомобильной дороги Р-254 «Иртыш» Челябинск — Курган — Омск — Новосибирск и полевой дороги и в 2,55 км от развилки полевых дорог.

От поворотной точки 126 граница идет на юг на протяжении 0,14 км до поворотной точки 127, расположенной в 2,68 км к югу от развилки полевых дорог и в 1,03 км к юго-востоку от развилки автомобильной дороги Р-254 «Иртыш» Челябинск — Курган — Омск — Новосибирск и полевой дороги.

От поворотной точки 127 граница идет на западо-северо-запад на протяжении 0,90 км до поворотной точки 128, расположенной в 4,40 км к юго-востоку от южного берега озера Бутырское и в 0,95 км к юго-юго-западу от развилки автомобильной дороги Р-254 «Иртыш» Челябинск — Курган — Омск — Новосибирск и полевой дороги.

От поворотной точки 128 граница идет на северо-северо-восток на протяжении 0,87 км до поворотной точки 129, расположенной в 3,80 км к востоко-юго-востоку от кладбища и в 3,95 км к юго-востоку от южного берега озера Бутырское.

От поворотной точки 129 граница идет на протяжении 8,91 км вдоль автомобильной дороги Р-254 «Иртыш»

Челябинск — Курган — Омск — Новосибирск до узловой точки 224, обозначающей место пересечения границ муниципальных образований Гладышевского, Рождественского сельсоветов Мишкинского района Курганской области и Шумихинского района Курганской области, расположенной в 1,45 км к юго-юго-западу от развилки полевых дорог и в 3,80 км к юго-востоку от развилки проселочных дорог.

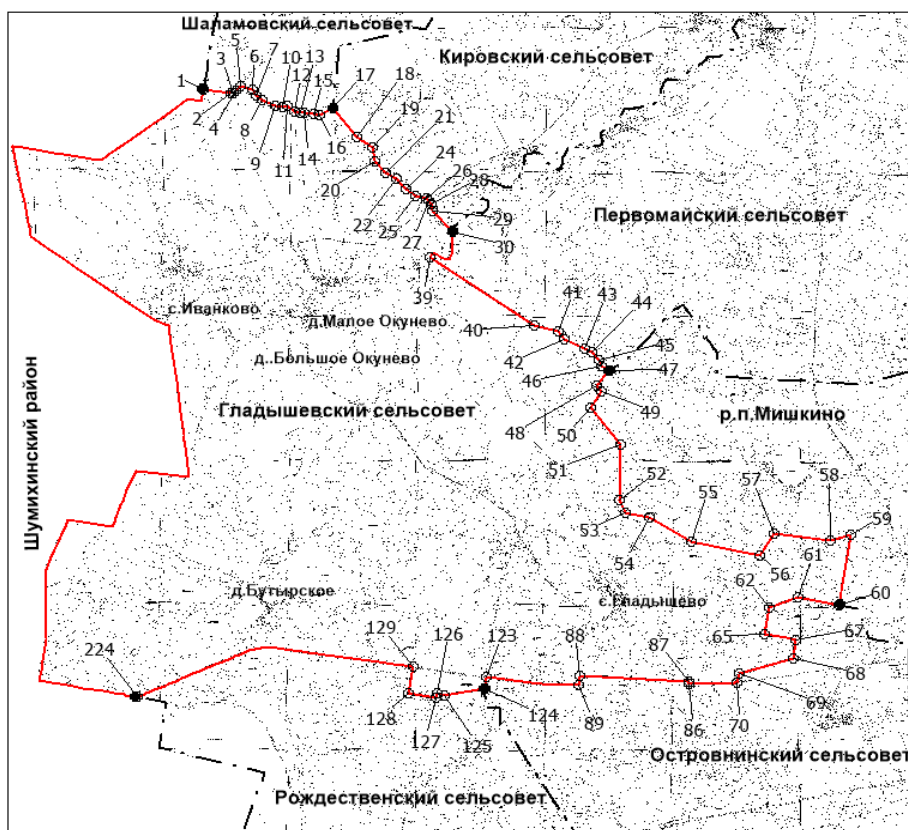
**Граница между муниципальными образованиями
Гладышевским сельсоветом Мишкинского района Курганской
области и Шумихинским районом Курганской области
(протяженность границы – 33,30 км)**

От узловой точки 224, обозначающей место пересечения границ муниципальных образований Гладышевского, Рождественского сельсоветов Мишкинского района Курганской области и Шумихинского района Курганской области, расположенной в 1,45 км к юго-юго-западу от развилки полевых дорог и в 3,80 км к юго-востоку от развилки проселочных дорог, граница идет на протяжении 33,30 км по границе муниципального образования Шумихинского района Курганской области до узловой точки 1, обозначающей место пересечения границ муниципальных образований Гладышевского, Шаламовского сельсоветов Мишкинского района Курганской области и Шумихинского района Курганской области, расположенной в 1,54 км к юго-западу от развилки проселочной и полевой дорог и в 1,13 км к северо-северо-западу от развилки проселочных дорог.».


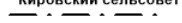



Приложение 2
к Закону Курганской области
от « 4 » марта 2020 года № 7
«О внесении изменений в
Закон Курганской области
«Об установлении границ
муниципального образования
Гладышевского сельсовета
Мишкинского района
Курганской области»

«Приложение 2
к Закону Курганской области
от 26 декабря 2018 года № 176
«Об установлении границ
муниципального образования
Гладышевского сельсовета
Мишкинского района
Курганской области»

Графическое описание местоположения (план) границ муниципального образования Гладышевского сельсовета Мишкинского района Курганской области



Условные обозначения

	Граница муниципального образования Гладышевского сельсовета
	Граница и наименование муниципального образования
	Узловая точка
	Поворотная точка
	Наименование населенного пункта

»

Приложение 3
к Закону Курганской области
от « 4 » марта 2020 года № 7
«О внесении изменений в
Закон Курганской области
«Об установлении границ
муниципального образования
Гладышевского сельсовета
Мишкинского района
Курганской области»

«Приложение 3
к Закону Курганской области
от 26 декабря 2018 года № 176
«Об установлении границ
муниципального образования
Гладышевского сельсовета
Мишкинского района
Курганской области»

Перечень координат характерных точек границ муниципального образования Гладышевского сельсовета Мишкинского района Курганской области

Обозначение характерных точек границ	Координаты, м	
	X	Y
1	446294,88	2267497,65
2	446177,53	2268336,46
3	446179,96	2268421,51
4	446241,85	2268485,27
5	446420,48	2268654,28
6	446293,13	2269014,65
7	446114,03	2269126,60
8	445967,20	2269305,54
9	445765,34	2269705,46
10	445743,29	2269945,40
11	445778,32	2270075,32
12	445597,46	2270305,51
13	445542,86	2270496,92

14	445537,25	2270626,22
15	445525,56	2270914,39
16	445493,20	2271102,43
17	445685,15	2271493,42
18	444759,79	2272261,38
19	444419,24	2272712,73
20	443999,65	2272793,33
21	443629,38	2273120,14
22	443435,76	2273453,86
23	443161,33	2273691,00
24	443100,03	2273751,24
25	442870,01	2274066,73
26	442809,49	2274385,06
27	442740,91	2274485,79
28	442603,75	2274538,16
29	442398,03	2274574,41
30	441728,03	2275205,34
31	441660,74	2275193,88
32	441360,19	2275218,16
33	441079,93	2275207,83
34	440844,35	2275111,23
35	440818,06	2275041,17
36	440907,70	2274827,95
37	441020,76	2274700,16
38	441010,18	2274581,64
39	440923,44	2274516,22
40	438721,64	2277733,51
41	438537,08	2278464,25
42	438271,39	2278660,57
43	437988,65	2279300,68
44	437874,52	2279509,91
45	437613,16	2279742,71
46	437411,13	2279824,85
47	437279,62	2280037,16
48	436799,19	2279651,55
49	436607,16	2279825,41
50	436080,22	2279483,09
51	434877,63	2280411,90
52	433099,83	2280384,58

53	432693,97	2280536,57
54	432541,89	2281296,53
55	431788,84	2282606,07
56	431312,04	2284713,73
57	432042,57	2285136,09
58	431802,59	2286906,91
59	431979,53	2287512,45
60	429746,15	2287151,69
61	429998,13	2285902,66
62	429644,69	2284997,91
63	429014,33	2284890,04
64	428942,47	2284875,30
65	428807,42	2284846,32
66	428695,51	2285552,34
67	428630,66	2285834,85
68	428022,91	2285739,27
69	427544,19	2284077,43
70	427237,61	2284020,45
71	427225,74	2283934,99
72	427213,07	2283841,59
73	427206,25	2283773,62
74	427200,47	2283695,54
75	427195,58	2283617,70
76	427191,54	2283515,77
77	427190,20	2283454,88
78	427189,92	2283370,69
79	427189,95	2283265,05
80	427190,10	2283152,67
81	427190,08	2283043,40
82	427189,45	2282943,65
83	427188,86	2282849,88
84	427187,73	2282718,69
85	427187,14	2282624,65
86	427187,07	2282526,75
87	427291,10	2282531,65
88	427479,85	2279143,59
89	427177,29	2279106,81
90	427176,75	2279004,89
91	427175,87	2278893,37

92	427175,46	2278791,34
93	427174,99	2278690,78
94	427174,46	2278589,33
95	427173,97	2278478,80
96	427173,95	2278376,43
97	427174,19	2278264,59
98	427176,89	2278170,98
99	427180,79	2278077,47
100	427184,28	2278012,36
101	427190,00	2277933,35
102	427196,01	2277859,12
103	427203,26	2277790,28
104	427212,24	2277722,58
105	427216,54	2277691,54
106	427223,12	2277646,14
107	427233,70	2277569,44
108	427247,14	2277469,78
109	427259,45	2277383,13
110	427272,05	2277297,84
111	427286,65	2277198,90
112	427300,36	2277100,71
113	427313,29	2277009,29
114	427324,91	2276926,43
115	427336,96	2276842,91
116	427351,01	2276744,83
117	427362,12	2276667,48
118	427366,79	2276633,46
119	427374,70	2276575,85
120	427388,40	2276480,68
121	427401,10	2276391,03
122	427413,59	2276302,02
123	427423,24	2276245,76
124	427042,70	2276190,75
125	426814,37	2274967,08
126	426894,26	2274737,44
127	426762,08	2274710,03
128	426892,54	2273822,63
129	427740,50	2274005,99
130	427755,04	2273902,77

131	427766,63	2273820,16
132	427781,80	2273712,29
133	427796,61	2273605,85
134	427812,01	2273498,36
135	427827,84	2273387,07
136	427841,11	2273293,86
137	427858,35	2273171,95
138	427875,18	2273052,37
139	427890,83	2272939,96
140	427903,67	2272850,51
141	427915,29	2272769,25
142	427927,76	2272681,64
143	427939,50	2272598,39
144	427953,43	2272500,87
145	427967,10	2272403,01
146	427979,45	2272316,21
147	427992,18	2272223,79
148	428004,75	2272133,18
149	428018,11	2272038,09
150	428031,44	2271944,50
151	428045,16	2271847,25
152	428057,05	2271762,22
153	428070,26	2271667,14
154	428085,44	2271563,31
155	428097,22	2271479,36
156	428110,25	2271389,19
157	428123,48	2271295,73
158	428135,48	2271211,67
159	428143,85	2271151,90
160	428158,30	2271049,19
161	428171,89	2270952,24
162	428184,87	2270860,21
163	428197,46	2270770,73
164	428209,64	2270682,19
165	428225,96	2270569,12
166	428237,80	2270484,52
167	428251,61	2270386,71
168	428264,68	2270294,25
169	428277,83	2270200,85

170	428291,64	2270103,43
171	428303,13	2270021,95
172	428320,55	2269898,36
173	428336,59	2269779,31
174	428347,65	2269687,46
175	428357,41	2269587,42
176	428358,50	2269572,78
177	428359,75	2269554,26
178	428361,68	2269508,40
179	428360,98	2269488,52
180	428360,72	2269457,78
181	428362,00	2269424,53
182	428358,38	2269369,66
183	428341,90	2269276,56
184	428321,85	2269173,88
185	428305,25	2269086,48
186	428286,36	2268994,61
187	428263,31	2268913,12
188	428237,13	2268836,01
189	428207,70	2268761,11
190	428177,54	2268689,57
191	428140,30	2268603,04
192	428102,46	2268516,11
193	428077,12	2268457,31
194	428060,11	2268418,26
195	428027,23	2268340,55
196	427991,48	2268258,10
197	427950,76	2268163,39
198	427913,05	2268076,28
199	427867,80	2267972,03
200	427829,15	2267882,71
201	427790,40	2267793,60
202	427754,98	2267711,39
203	427715,27	2267620,30
204	427678,35	2267534,88
205	427644,84	2267456,88
206	427613,01	2267383,93
207	427570,59	2267284,75
208	427525,53	2267180,03

209	427425,29	2266950,57
210	427374,83	2266834,65
211	427323,26	2266716,65
212	427288,76	2266637,53
213	427248,72	2266544,29
214	427198,36	2266427,76
215	427143,03	2266298,77
216	427095,04	2266184,95
217	427046,85	2266072,40
218	427000,32	2265964,45
219	426936,82	2265816,67
220	426886,49	2265700,54
221	426873,63	2265670,75
222	426841,78	2265594,92
223	426792,88	2265481,19
224	426780,85	2265453,48
225	426782,06	2265447,66
226	426785,62	2265425,52
227	426845,95	2265098,30
228	426847,48	2265089,99
229	426881,45	2264905,83
230	426963,08	2264406,36
231	427066,58	2263804,65
232	427151,19	2263310,31
233	427239,93	2262812,97
234	427304,61	2262428,01
235	427644,42	2262483,84
236	427987,33	2262537,68
237	428644,67	2262643,91
238	428987,36	2262642,90
239	429086,39	2262643,51
240	429771,32	2262645,40
241	430453,03	2262640,67
242	430882,83	2262639,55
243	431293,47	2262786,81
244	431853,95	2263048,00
245	432024,61	2263130,54
246	432253,32	2263232,33
247	432267,90	2263238,65

248	432457,98	2263321,03
249	432236,31	2264682,24
250	432391,77	2264746,00
251	432501,36	2264787,14
252	432532,33	2264799,59
253	432955,25	2264955,60
254	433085,11	2264996,45
255	433442,28	2265112,68
256	434041,98	2265423,47
257	434037,56	2265460,92
258	433959,22	2266113,82
259	433831,09	2267067,85
260	434462,68	2266988,56
261	434759,57	2266939,73
262	435001,53	2266910,82
263	435183,69	2266885,13
264	435903,11	2266795,67
265	436911,59	2266662,38
266	438098,36	2266502,28
267	438704,61	2266425,73
268	438750,54	2266313,09
269	438889,19	2265974,44
270	439344,86	2265319,43
271	440041,10	2264319,23
272	440327,61	2263922,34
273	440537,52	2263615,70
274	440851,47	2263164,52
275	441178,22	2262701,61
276	441285,59	2262546,30
277	441565,69	2262157,39
278	441820,51	2262113,45
279	441983,61	2262083,95
280	442651,83	2261957,41
281	442663,73	2261953,87
282	443095,82	2261860,99
283	444417,53	2261605,32
284	444474,01	2261591,36
285	444462,78	2261648,92
286	444444,92	2261755,29

287	444428,49	2261864,61
288	444420,30	2261917,79
289	444396,56	2262069,19
290	444389,29	2262111,28
291	444262,21	2262904,13
292	444214,79	2263206,25
293	444074,04	2264056,21
294	444030,33	2264329,78
295	444205,73	2264579,19
296	444636,26	2265151,24
297	445233,78	2265971,91
298	445488,88	2266337,92
299	445980,06	2267012,44
300	445918,87	2267435,02
1	446294,88	2267497,65

».